



**DOKUMENT PËR KËSHILLIM PUBLIK  
SHTATOR 2015**



**Struktura e dokumentit:**

- Baza ligjore
- Panoramë e përgjithshme
- Plani aktual i Numeracionit
- Arsyet e rishikimit të Planit Kombëtar të Numeracionit (PKN)
- Efektet e ndryshimit të PKN
- Fushata publicitare për implementimin e këtij ndryshimi në PKN

## 1. Baza ligjore:

- Ligji Nr 8485 datë 12.05.1999, “Kodi i procedurave administrative”;
- Neni 7, pika 3, gërma e), neni 8, gërma i), neni 80 dhe neni 110 të Ligjit nr.9918, datë 19.05.2008 ”Për Komunikimet Elektronike në Republikën e Shqipërisë”, i ndryshuar, (në vijim Ligji 9918);
- Rregullore për Caktimin dhe Përdorimin e Numrave dhe Serive Numerike dhe Planit Kombëtar të Numeracionit, miratuar me Vendim të Këshillit Drejtues të AKEP nr. 932 datë 11.08.2009, e ndryshuar me VKD nr. 2394, datë 05.12.2013;

Perioda e konsultimit publik do të jetë 40 ditë nga dita e publikimit zyrtar të këtij dokumenti në faqen e internetit të AKEP. AKEP mirëpret komentet e palëve të interesuara në lidhje me këtë dokument brenda afatit të konsultimit publik.

Spektori i Telekomunikacioneve është në transformim të vazhdueshëm i karakterizuar nga rritja e shpejtë dhe zhvillimeve teknologjike. Një zhvillim të vullshëm kanë marrë vecanërisht rrjetet e gjeneratës së re nëpërmjet të cilave bëhet i mundur ofrimi i shërbimeve broadband. Ky është një hap cilësor jo vetëm në drejtim të rritjes së kapaciteteve dhe shpejtësisë por edhe të cilësisë së shërbimit. Duke qenë se këto zhvillime kanë lidhje të drejtpërdrejtë edhe me Planin Kombëtar të Numeracionit, pasi ai (PKN) parim bazë mbi të cilin ngrihet ka respektimin e topologjisë së rrjetit të operatorëve FNT, AKEP sugjeron ndryshimin e tij dhe nëpërmjet tij kërkon të arrijë një transparencë më të lartë dhe efikasitet gjithashtu.

Plani i numeracionit është shumë i rëndësishëm dhe kërkon kujdes dhe përgjegjësi në rishikim për të pasur një përputhje me kërkesat e rritjes së tregut të telekomunikacioneve dhe zhvillimeve të reja. Planifikuesit duhet të marrin në konsideratë kërkesat për shtrirjen e shërbimeve ekzistuese, futjen e shërbimeve të reja, si dhe të marrin parasysh kërkesat për projektet e ardhshme.

Qëllimi i rishikimit është të analizojë ndryshimet që afektojnë PKN dhe të identifikojë rrugët në të cilat rregullimi i PKN dhe politika e alokimit të rrisin efikasitetin e përdorimit.

## 2. Panoramë e përgjithshme, të dhëna mbi tregun

Numri i sipërmarresve të regjistruar për ofrim rrjetesh apo shërbimesh publike të komunikimeve elektronike deri në fund të vitit 2014 ishte rreth 300. Nga këta të regjistruar për:

Ofrim shërbimi publik telefonik të lëvizshëm bazuar në sistemet GSM/UMTS/LTE – 4 sipërmarrës;

- Ofrim shërbimit publik telefonik fiks (të qëndrueshëm)– 96 sipërmarrës;
- Ofrim shërbimi të aksesit në Internet – 167 sipërmarrës;
- Ofrim shërbimi transmetim të dhënash – 60 sipërmarrës;
- Ofrim të linjave me qera – 17 sipërmarrës;
- Ofrim shërbimi të kartave të parapaguara – 9 sipërmarrës;

## 3. Telefonia celulare

Tabela e mëposhtme jep një përmbledhje të dhënash dhe krahasimore nga viti 2012-2014.

Treguesi	2012	2013	2014	Ndryshimi vjetor %
Numri i përdoruesve aktive	3,537,285	3,685,983	3,370,970	-9%
Numri i përdoruesve sipas kartave SIM	5,619,607	5,282,350	4,883,843	-8%
Numri pajtimtarëve që kanë përdorur akses në Internet broadband UMTS në total:	649,713	1,231,259	1,425,384	16%
nëpërmjet aparatit celular	594,308	1,119,892	1,253,485	12%
nëpërmjet USB(jo aparate celulare)	55,405	111,367	177,613	59%
Thirrje telefonike (dalëse)të gjeneruara nga përdoruesit (minuta)	6,053,089,264	6,769,300,966	7,301,024,035	8%
Numri i mesazheve SMS të gjeneruara	1,382,610,330	1,689,200,882	1,826,346,190	8%

## 4. Telefonia fikse

### 4.1 Numri i pajtimtarëve

Numri i pajtimtarëve të telefonisë fiks në fund të vitit 2014 arriti në rreth 247 mijë, që përbën një reduktim me 12% në krahasim me vitin 2013.

Norma e penetrimit për telefoninë fikse arriti në 8.7%, që është shumë më e ulët se në vendet e BE apo edhe të rajonit. Figura e mëposhtme paraqet ecurinë e numrit të pajtimtarëve të telefonisë fikse, Albtelecom dhe operatorëve alternativë në periudhën 2000-2014.

Tabela e mëposhtme paraqet ecurinë e numrit të pajtimtarëve të telefonisë fikse 2000-2014

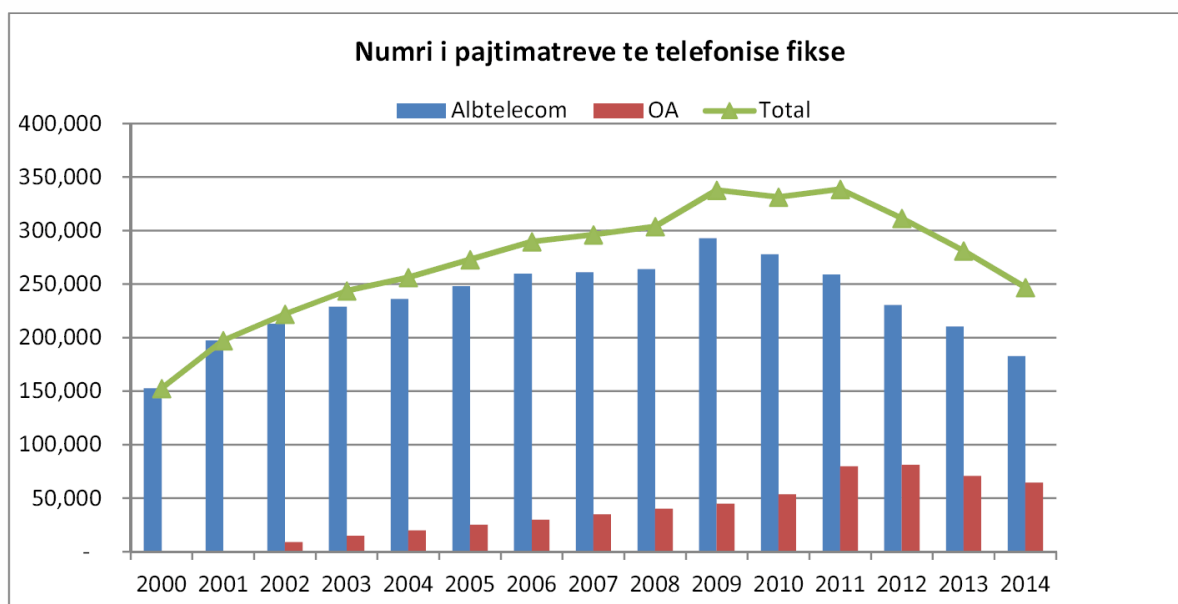


Tabela e mëposhtme paraqet numrin e pajtimtarëve të telefonisë fikse 2010-2013

	Albtelecom	Abcom	ASC	Nisatel	AMC Fiks	OA te tjere	Total
2010	277,763	19,975	7,408	5,900	NA	20,456	331,502
2011	258,943	27,167	10,129	4,950	7,565	30,090	338,844
2012	230,397	33,000	7,649	5,500	6,119	28,996	311,661
2013	210,382	13,680	15,047	7,166	6,950	27,975	281,200
2014	182,591	15,531	15,047	9,236	2,550	22,115	247,070
Ndryshimi 2014/2013	-13%	14%	0%	29%	-63%	-21%	-12.1%

## 5. Numrat dhe seritë numerike

### 5.1 Administrimi i numrave dhe kodeve mbështetë në

a)Ligji nr.9918, datë 19.5.2008 - “Për komunikimet elektronike në Republikën e Shqipërisë”, i ndryshuar, mbështetur në nenet 80 deri në 90.

- b) Rregullore për caktimin dhe përdorimin e numrave dhe serive numerike dhe Plani kombëtar i numeracionit” miratuar me vendimin e Këshillit Drejtues të AKEP Nr.932 dt.11.08.2009, hyrë në fuqi me 01.09.2009 publikuar në faqen e web të AKEP, [www.akep.al](http://www.akep.al), ndryshuar me VKD nr. 2394, datë 05. 12. 2013.
- c) Plani i numërformimit është një plan i hapur.
- d) Plani kombëtar i numeracionit ka implementuar vendime dhe rekomandime të ITU, ECC, ECO, CEPT etj.

## **5.2 Caktimi i numrave bëhet me dy mënyra**

a- caktimi i drejtpërdrejtë ku AKEP cakton numra individualë për përdoruesit,

b- caktimi sipas procesit të alokimit parësor dhe dytësor:

Formulari i aplikimit për numra/kode ose seri numerike është i publikuar në faqen web të AKEP. Është i kuptueshëm dhe lehtësisht i plotësueshëm.

AKEP vendos për miratimin apo refuzimin e aplikimit për numer/kod apo serie numerike brenda një periudhe tre javore.

Pagesa për caktimin dhe përdorimin e numrave dhe serive numerike kryhet mbështetur në VKM nr.599, datë 23.07.2010, i ndryshuar.

Rregullat për administrimin e kodeve të pikave të sinjalizimit kombëtare (nspc) dhe ndërkombëtar (ispc) për interkoneksionin e rrjeteve me Vendimin Nr.1257, datë 16. 04. 2010 të Këshillit Drejtues të AKEP.

## **5.3 Portabiliteti i numrit në këtë treg**

Është implementuar portabiliteti i numrit si për numrat e lëvizshëm ashtu edhe ato fikse.

## **6 Plan aktual i numeracionit**

PKN është po kaq i rëndësishëm sa edhe komutimi, rrugëzimi, transmetimi, tarifimi, etj. Një rishikim i përgjithshëm i Planit të Numeracionit është bërë në vitin 2001. Ai plan ashtu si edhe në praktikën e njohura të vendeve të tjera përkoi me topologjinë e rrjetit të operatorit të vetëm të telefonisë fikse – sot Albtelecom. Dmth ai plan u rishikua në një kohë kur nuk kishte konkurrencë në shërbimet bazë të telekomunikacioneve, konkurrenca në telefoninë e lëvizshme pothuajse nuk kishte nisur, shërbimi i internetit pothuaj ishte i padisponueshëm në të gjithë vendin.

Më vonë ky plan u rishikua në vitin 2008. Ky proces u asistua nga një konsulencë ndërkombëtare. Duhet theksuar se dokumenti për rishikimin dhe çështjet thelbësore të tij u

miratua duke kaluar në procesin e këshillimit publik. Por ky rishikim në thelb nuk u mor me planin më shumë se sa u mor me Rregulloren për administrimin e numrave. Planit ju shtuan disa kategori të reja numrash dhe ju bënë disa përshtatje me numrat e harmonizuar në nivel evropian.

Së fundmi PKN u rishikua në vitin 2013 dhe ndryshimet e miratuara bënë që të kalohej nga një Plan me 170 ndarje sipas kodeve të drejtimit NDC, bazuar kryesisht në ndarjen administrative, në një Plan me 12 Rajone gjeografike, gjithmonë duke ruajtur strukturën bazë të planit ekzistues.

Kufijtë e numraconit aktual janë si më poshtë:

- 1 – Fiks gjeografik
- 2 – Fiks gjeografik
- 3 – Fiks gjeografik
- 4 – Fiks gjeografik
- 5 - Fiks gjeografik
- 6 – I lëvizshëm
- 7 – Fiks jo - gjeografik (VoIP)
- 8 – Fiks gjeografik
- 9 - Fiks gjeografik

Duhet theksuar se P.K.N. ka përballuar me sukses kërkesat e tregut të liberalizuar të telekomunikacioneve në R.SH. duke mos ndjerë shterimin e numrave dhe serive numerike si dhe deri në një masë të konsiderueshme, ka përballuar zhvillimet teknologjike në këtë fushë. Megjithatë, sot mbas 2 vitesh të ndryshimit të PKN, mendojmë se është momenti për rishikimin e tij. Ndër arsyt kryesore që e bëjnë të nevojshme këtë rishikim janë:

- a) Zhvillimet teknologjike në fushën e komunikimeve elektronike dhe ndryshimet në teknologjinë e rrjeteve, kalimi në rrjetet NGN (Next Generation Network), kanë influencuar në ndryshimin e kostove dhe si rezultat i kësaj në shumë vënde tarifatat pakicë kanë filluar të jenë të pavarura nga distanca (Raporti i CEPT-ECC 154-Evoluimi i Numrave Gjeografike-Qershor 2010).
- b) Mundësia e zvogëlimit ose heqjes së informacionit gjeografik në përmbajtjen e numrave si një mënyrë për rritjen e efikasitetit të përdorimit të skemës së numeracionit dhe të krijimit të zonave të gjera ose shtrirjen e portabilitetit në hapësira të gjera vendore (Raporti i CEPT-ECC 154-Evoluimi i Numrave Gjeografike-Qershor 2010).



- d) Futja në tregun e komunikimeve elektronike të shërbimeve të konvergjuara fiks-mobile(FMC) të cilat mund të kërkojnë seri numerike të reja, si dhe nevoja për të hedhur vështrimin matanë kufijve të kornizës aktuale rregullatore të BE (Raporti i CEPT-ECC REPORT 87 - E ardhmja e Planeve të Numeracionit E.164-Shtator 2006), etj.
- e) Ndryshimet e ndodhura demografike dhe lëvizjet e popullsisë drejt zonave urbane.
- f) Ndryshimet në mënyrën e organizmit të pushtetit vendor dhe ndarjeve administrative.

Duke konsideruar që synimi kryesor i PKN është lehtësimi i zhvillimeve teknologjike dhe tregtare, është e nevojshme ndërmarrja në kohë e hapave të përshtatshme për këtë qëllim. Detyrimi dhe përgjegjësia e AKEP për rishikimin e P.K.N., shoqërohet edhe me detyrimin për njohjen e gjëndjes ekzistuese, për të minimizuar në këtë mënyrë efektet rrjedhojë tekniko-ekonomike dhe sociale, që sjell implementimi i një P.K.N. të ri.

### ***6.1 Struktura ekzistuese e Plani Kombëtar të Numeracionit (PKN)***

#### ***6.1.1 Kriteret ku është bazuar hartimi i PKN:***

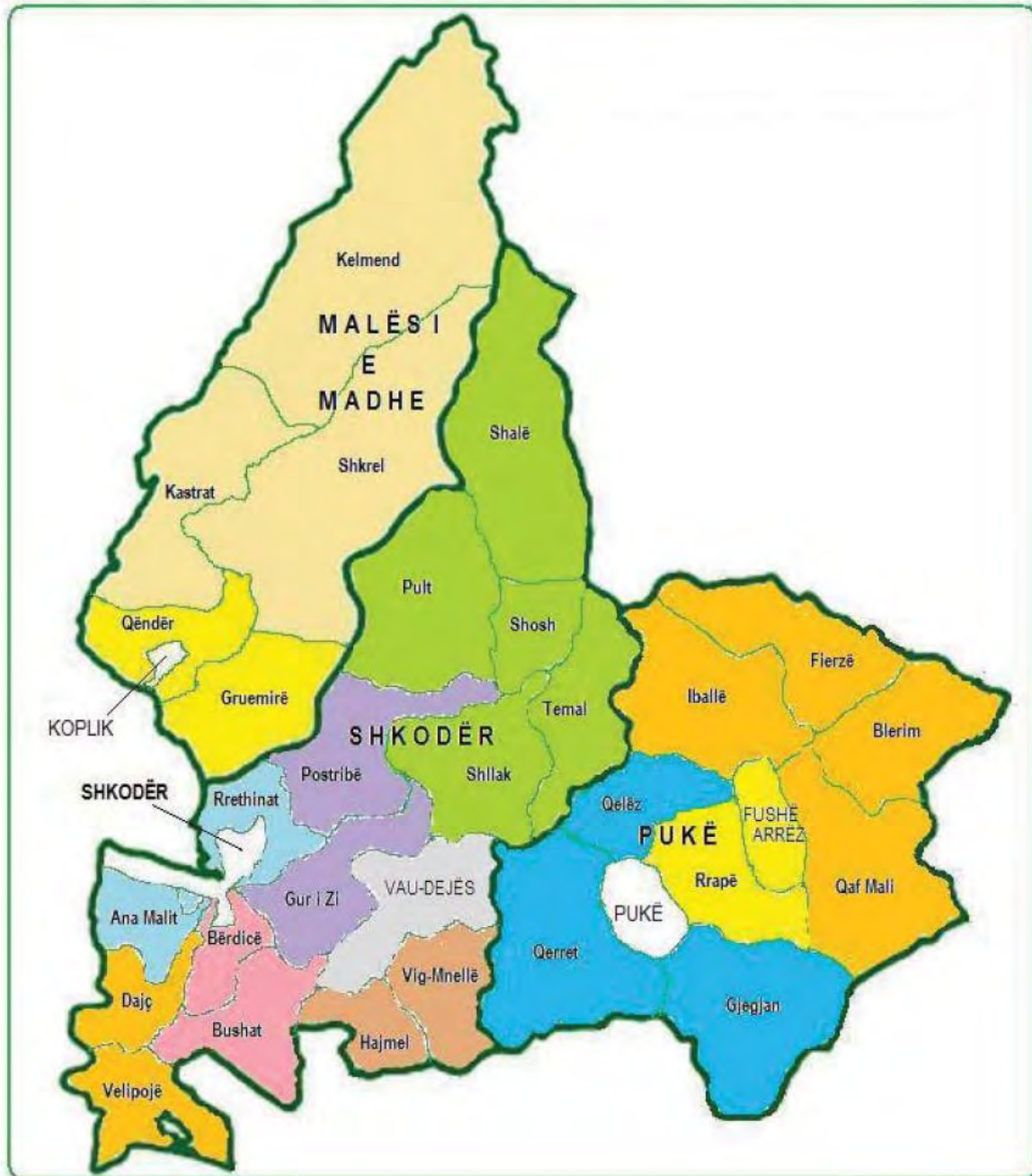
Në lidhje me seritë numerike në dispozicion, gjatësinë, menyrën e përfutimit të NDC-ve me gjatësi të ndryshme etj., janë zbatuar rekomandimet e ECTRA-s, të cilat shkurtimisht përmblihen:

- a) Në skemën e hapur të numeracionit, në diapazonin e kodeve të drejtimit vlerësuar si pjesa e parë e N(S)N (National Significant Number), seritë 2,3,4,5,8,9 përdoren për kodet gjeografike dhe jo-gjeografike, ndërsa seritë 6,7 përdoren vetëm për kodet jo-gjeografike;
- b) Një seri është lënë dhe lihet e lirë për të mundësuar transformimin e përshtatshëm nga Plan i Hapur në Plan të Mbyllur Numeracioni. Kjo është seria 1. Në këtë rast, seria 1 do të zëvendësojë destinimin e serisë përkatëse të përcaktuar për shfrytëzim sipas pikës së mësipërme.
- c) Gjatësia e kodit të drejtimit (NDC), pothuajse e humbi kuptimin që kishte deri në 2013 për shkak të ndryshimeve të kryera në PKN. Kode drejtimi me gjatësi të ndryshme përfitohen nëpërmjet bashkimit/ndarjes së elementeve matricore bazë, me kusht që elementet që bashkohen/ndahen të mos shfrytëzohen si kode drejtimi.
- d) Për të mundësuar kalimin nga Plan i Hapur në Plan të Mbyllur Numeracioni, si dhe shfrytëzimin efektiv të burimeve të kodeve të drejtimit, gjatësia e Numrit Sinjifikativ Kombëtar (N(S)N=NDC+SN) që duhet të jetë fikse dhe e njëjtë për të gjithë abonentet është përcaktuar me tetë shifra. Kjo për kushtet e skemës uniformë të numeracionit.
- e) Numri i Rajoneve gjeografike është përcaktuar 12.

RAJONET GJEOGRAFIKE TË NUMERACIONIT DHE DETAJIMI I NDC-ve BRENDIA TYRE



*RAJONI 1*



NDC22	NDC211	NDC261	NDC262	NDC211	NDC263	NDC264	NDC265	→ <b>RAJONI 1</b>
NDC266	NDC267	NDC268	NDC269	NDC271	NDC272	NDC273		

Dokument për këshillim publik mbi ndryshimin e Planit Kombëtar të Numeracionit

Rendori i zonës gjeografike të numeracionit	Njësia Administrative			Numri Sinjifikativ Kombëtar [ N(S)N ]		Kapaciteti i Numrave të Përdoruesit [ SN ]	
	Kategoria	Nr.	Emërtimi	Kodi Kombëtar i Drejtitimit [ NDC ]	Numri i Përdoruesit [ SN ]		
					Formati		Vlera e Y <sub>1</sub>
<b>RRETHI: MALËSIA E MADHE</b>							
001	BASHKI	1	KOPLIK	211	Y <sub>1</sub> YYYY	2 - 9	80.000
002	KOMUNA	1	Qëndër	268	Y <sub>1</sub> YYYY	2 - 4	30.000
		2	Gruemirë			6 - 9	40.000
3		Kastrat	269	Y <sub>1</sub> YYYY	2 - 5	40.000	
4		Shkrel			6 - 7	20.000	
5		Kelmend			8 - 9	20.000	
<b>RRETHI: SHKODËR</b>							
004	BASHKI	1	<b>SHKODËR</b>	22	Y <sub>1</sub> YYYYY	2 - 9	800.000
005		2	VAU-DEJËS	261	Y <sub>1</sub> YYYY	2 - 9	80.000
006	KOMUNA	1	Rrethinat	262	Y <sub>1</sub> YYYY	2 - 6	50.000
		2	Ana-Malit			8 - 9	20.000
007		3	Pult	263	Y <sub>1</sub> YYYY	2 - 3	20.000
		4	Shalë			4 - 5	20.000
		5	Shosh			6	10.000
		6	Temal			7	10.000
		7	Shllak			8	10.000
008		8	Postribë	264	Y <sub>1</sub> YYYY	2 - 5	40.000
		9	Gur i Zi			6 - 9	40.000
009		10	Vig-Mnellë	265	Y <sub>1</sub> YYYY	2 - 3	20.000
		11	Hajmel			5 - 6	20.000
010		12	Bushat	266	Y <sub>1</sub> YYYY	2 - 6	50.000
		13	Bërdicë			7 - 9	30.000
011		14	Dajç	267	Y <sub>1</sub> YYYY	2 - 4	30.000
		15	Velipojë			6 - 8	30.000
<b>RRETHI: PUKË</b>							
012	BASHKI	1	PUKË	212	Y <sub>1</sub> YYYY	2 - 9	80.000
013		2	FUSHË-ARRËZ	271	Y <sub>1</sub> YYYY	2 - 7	60.000
	1	Rrapë	8 - 9			20.000	
014	KOMUNA	2	Qerret	272	Y <sub>1</sub> YYYY	2 - 3	20.000
		3	Qelëz			5	10.000
4		Gjegjan	7 - 9	30.000			
015		5	Iballë	273	Y <sub>1</sub> YYYY	2 - 3	20.000
		6	Fierzë			4 - 5	20.000
		7	Blerim			6 - 7	20.000
		8	Qaf Mali			8 - 9	20.000

Vlerat e mundshme të "Y": (0 deri 9)

*RAJONI 2*



NDC24	NDC213	NDC214	NDC270	NDC274
NDC275	NDC276	NDC277	NDC278	NDC279



*RAJONI 2*

Dokument për këshillim publik mbi ndryshimin e Planit Kombëtar të Numeracionit

Rendori i zonës geografike të numeracionit	Njësia Administrative			Numri Sinjifikativ Kombëtar [ N(S)N ]		Kapaciteti i Numrave të Përdoruesit [ SN ]	
	Kategoria	Nr.	Emërtimi	Kodi Kombëtar i Drejtimit [ NDC ]	Numri i Përdoruesit [ SN ]		
					Formati		Vlera e Y <sub>1</sub>
<b>RRETHI: TROPOJË</b>							
016	BASHKI	1	BAJRAM CURRI	213	Y <sub>1</sub> YYYY	2 - 9	80.000
017	KOMUNA	1	Tropojë	274	Y <sub>1</sub> YYYY	2 - 4	30.000
		2	Llugaj			6 - 7	20.000
		3	Margegaj			8 - 9	20.000
018	KOMUNA	4	Bujan	275	Y <sub>1</sub> YYYY	2 - 3	20.000
		5	Fierzë			4 - 5	20.000
		6	Bytyç			6 - 7	20.000
		7	Lekbibaj			8 - 9	20.000
<b>RRETHI: HAS</b>							
019	BASHKI	1	KRUMË	214	Y <sub>1</sub> YYYY	2 - 9	80.000
020	KOMUNA	1	Fajzë	276	Y <sub>1</sub> YYYY	2 - 3	20.000
		2	Golaj			5 - 7	30.000
		3	Gjinaj			9	10.000
<b>RRETHI: KUKËS</b>							
021	BASHKI	1	KUKËS	24	Y <sub>1</sub> YYYYY	2 - 9	800.000
022	KOMUNA	1	Shtiçen	277	Y <sub>1</sub> YYYY	2 - 3	20.000
		2	Tërthore			5 - 6	20.000
		3	Zapod			8 - 9	20.000
023	KOMUNA	4	Bicaj	278	Y <sub>1</sub> YYYY	2 - 4	30.000
		5	Topojan			5 - 6	20.000
		6	Shishtavec			7 - 9	30.000
024	KOMUNA	7	Gryk-Çajë	279	Y <sub>1</sub> YYYY	2 - 3	20.000
		8	Ujmisht			4 - 5	20.000
		9	Bushtricë			6 - 7	20.000
		10	Kalis			8 - 9	20.000
025	KOMUNA	11	Kolsh	270	Y <sub>1</sub> YYYY	2	10.000
		12	Surroj			4	10.000
		13	Arrën			5	10.000
		14	Malzi			6 - 8	30.000

Vlerat e mundëshme të "Y": (0 deri 9)

*RAJONI 3*



NDC215	NDC216	NDC281	NDC282
NDC283	NDC284	NDC285	NDC286

 → **RAJONI 3**

Rendori i zonës gjeografike të numeracionit	Njësia Administrative			Numri Sinjifikativ Kombëtar [ N(S)N ]		Kapaciteti i Numrave të Përdoruesit [ SN ]	
	Kategoria	Nr.	Emërtimi	Kodi Kombëtar i Drejtitimit [ NDC ]	Numri i Përdoruesit [ SN ]		
					Formati		Vlera e Y <sub>1</sub>
<b>RRETHI: LEZHË</b>							
026	BASHKI	1	LEZHË	215	Y <sub>1</sub> YYYY	2 - 9	800.000
027	KOMUNA	1	Shëngjin	281	Y <sub>1</sub> YYYY	2 - 4	30.000
		2	Balldre			7 - 9	30.000
028		3	Kallmet	282	Y <sub>1</sub> YYYY	2 - 3	20.000
		4	Blinisht			4 - 5	20.000
		5	Dajç			6 - 7	20.000
		6	Ungrej			8 - 9	20.000
029		8	Kolsh	283	Y <sub>1</sub> YYYY	2 - 3	20.000
		9	Zejmen			4 - 6	30.000
		10	Shënkoll			7 - 9	30.000
<b>RRETHI: MIRDITË</b>							
030	BASHKI	1	RRËSHEN	216	Y <sub>1</sub> YYYY	2 - 9	80.000
031		2	RUBIK	284	Y <sub>1</sub> YYYY	2 - 9	80.000
032	KOMUNA	1	Kthjellë	285	Y <sub>1</sub> YYYY	2 - 3	20.000
		2	Selitë			6 - 7	20.000
033		3	Kaçinar	286	Y <sub>1</sub> YYYY	2 - 3	20.000
		4	Orosh			4 - 5	20.000
		5	Fan			7 - 9	30.000

Vlerat e mundëshme të "Y": (0 deri 9)



*RAJONI 4*



NDC217	NDC218	NDC219	NDC287	NDC288	NDC289	NDC291	→ <b>RAJONI 4</b>
NDC292	NDC293	NDC294	NDC295	NDC296	NDC297		

Rendori i zonës gjeografike të numeracionit	Njësia Administrative			Numri Sinjifikativ Kombëtar [ N(S)N ]		Kapaciteti i Numrave të Përdoruesit [ SN ]	
	Kategoria	Nr.	Emërtimi	Kodi Kombëtar i Drejtimit [ NDC ]	Numri i Përdoruesit [ SN ]		
					Formati		Vlera e Y <sub>1</sub>
<b>RRETHI: MAT</b>							
034	BASHKI	1	BURREL	217	Y <sub>1</sub> YYYY	2 - 9	80.000
035		2	KLOS	287	Y <sub>1</sub> YYYY	2 - 5	40.000
	036	1	Suç			288	Y <sub>1</sub> YYYY
2		Lis	8 - 9	20.000			
037	KOMUNA	3	Baz	289	Y <sub>1</sub> YYYY	2 - 3	20.000
		4	Komsi			4 - 5	20.000
036		5	Gurrë	288	Y <sub>1</sub> YYYY	6 - 7	20.000
		6	Xibër			8 - 9	20.000
037		7	Ulëz	289	Y <sub>1</sub> YYYY	2	10.000
		8	Rukaj			4 - 5	20.000
		9	Derjan			6 - 7	20.000
		10	Macukull			8 - 9	20.000
<b>RRETHI: DIBËR</b>							
038		BASHKI	1	PESHKOPI	218	Y <sub>1</sub> YYYY	2 - 9
039	KOMUNA	1	Tomin	291	Y <sub>1</sub> YYYY	2 - 6	50.000
		2	Ana-Malit			8 - 9	20.000
040		3	Maqellarë	292	Y <sub>1</sub> YYYY	2 - 6	50.000
		4	Melan			7 - 9	30.000
041		5	Kastriot	293	Y <sub>1</sub> YYYY	2 - 5	40.000
		6	Muhur			6 - 7	20.000
042		7	Selishtë	294	Y <sub>1</sub> YYYY	8 - 9	20.000
		8	Arras			2 - 3	20.000
043		9	Fushë-Çidhën	294	Y <sub>1</sub> YYYY	5 - 6	20.000
		10	Lurë			8 - 9	20.000
043		11	Sllovë	295	Y <sub>1</sub> YYYY	2 - 3	20.000
		12	Zall-Dardhë			4 - 5	20.000
		13	Zall-Reç			6 - 7	20.000
		14	Kala e Dodës			8 - 9	20.000
<b>RRETHI: BULOIZË</b>							
044	BASHKI	1	BULQIZË	219	Y <sub>1</sub> YYYY	2 - 9	80.000
045	KOMUNA	1	Fushë-Bulqizë	296	Y <sub>1</sub> YYYY	2 - 3	50.000
		2	Shupenzë			4 - 6	30.000
3		Zerqan	7 - 9			30.000	
046		4	Gjoricë	297	Y <sub>1</sub> YYYY	2 - 3	30.000
		5	Ostren			4 - 5	30.000
		6	Trebisht			6	10.000
		7	Martanesh			7 - 9	30.000

Vlerat e mundëshme të "Y": (0 deri 9)

*RAJONI 5*



NDC52	NDC53	NDC55	NDC511	NDC561	NDC562	NDC563	→ <b>RAJONI 5</b>
NDC564	NDC565	NDC570	NDC571	NDC572	NDC573	NDC574	
NDC575	NDC576	NDC577	NDC578	NDC579			

Rendori i zonës gjeografike të numeracionit	Njësia Administrative			Numri Sinjifikativ Kombëtar [ N(S)N ]		Kapaciteti i Numrave të Përdoruesit [ SN ]	
	Kategoria	Nr.	Emërtimi	Kodi Kombëtar i Drejtimit [ NDC ]	Numri i Përdoruesit [ SN ]		
					Formati		Vlera e Y <sub>1</sub>
<b>RRETHI: KURBIN</b>							
047	BASHKI	1	LAÇ	53	Y <sub>1</sub> YYYYY	2 - 9	800.000
048		2	MAMURRAS	561	Y <sub>1</sub> YYYY	2 - 9	80.000
049	KOMUNA	1	Milot	562	Y <sub>1</sub> YYYY	2 - 5	40.000
		2	Fushë-Kuqe			8 - 9	20.000
<b>RRETHI: KRUIJË</b>							
050	BASHKI	1	KRUIJË	511	Y <sub>1</sub> YYYY	2 - 9	80.000
051		2	FUSHË-KRUIJË	563	Y <sub>1</sub> YYYY	2 - 9	80.000
052	KOMUNA	1	Nikël	564	Y <sub>1</sub> YYYY	2 - 4	30.000
		2	Selitë			6 - 8	30.000
053	KOMUNA	3	Kodër-Thumanë	565	Y <sub>1</sub> YYYY	2 - 6	50.000
		4	Cudhi			8 - 9	20.000
<b>RRETHI: DURRËS</b>							
054	BASHKI	1	DURRËS	52	Y <sub>1</sub> YYYYY	2 - 9	800.000
055		2	Shijak	571	Y <sub>1</sub> YYYY	2 - 9	80.000
056		3	Manëz	572	Y <sub>1</sub> YYYY	2 - 9	80.000
057		4	Sukth	573	Y <sub>1</sub> YYYY	2 - 9	80.000
058	KOMUNA	1	Rrashbull	574	Y <sub>1</sub> YYYY	2 - 6	50.000
		2	Gjepalaj			8 - 9	20.000
059		3	Xhafzotaj	575	Y <sub>1</sub> YYYY	2 - 5	40.000
		4	Maminas			8 - 9	20.000
060		5	Katund i Ri	576	Y <sub>1</sub> YYYY	2 - 6	50.000
		6	Ishëm			7 - 9	30.000
<b>RRETHI: KAVAJË</b>							
061	BASHKI	1	KAVAJË	55	Y <sub>1</sub> YYYYY	2 - 9	80.000
062		2	RROGOZHINË	577	Y <sub>1</sub> YYYY	2 - 9	80.000
063	KOMUNA	1	Synej	578	Y <sub>1</sub> YYYY	2 - 4	30.000
		2	Golem			5 - 8	40.000
064		3	Luz i Vogël	579	Y <sub>1</sub> YYYY	2 - 4	30.000
		4	Kryevidh			5 - 7	30.000
065		5	Helmës	570	Y <sub>1</sub> YYYY	8 - 9	20.000
		6	Gosë			2 - 4	30.000
		7	Lekaj			5 - 8	40.000
		8	Sinaballaj			9	10.000

Vlerat e mundëshme të "Y": (0 deri 9)

*RAJONI 6*



NDC4 | NDC47 | NDC48 | NDC49 → ***RAJONI 6***

Dokument për këshillim publik mbi ndryshimin e Planit Kombëtar të Numeracionit

Rendori i zonës gjeografike të numeracionit	Njësia Administrative			Numri Sinjifikativ Kombëtar [ N(S)N ]		Kapaciteti i Numrave të Përdoruesit [ SN ]	
	Kategoria	Nr.	Emërtimi	Kodi Kombëtar i Drejtimit [ NDC ]	Numri i Përdoruesit [ SN ]		
					Formati		Vlera e Y <sub>1</sub>
<b>RRETHI: TIRANË</b>							
066	BASHKI	1	TIRANË	4	Y <sub>1</sub> YYYYYY	2 - 6	5.000.000
067		2	KAMËZ	47	Y <sub>1</sub> YYYYYY	2 - 3	200.000
		3	VORË			6 - 7	200.000
	1	Paskuqan	48			Y <sub>1</sub> YYYYYY	4
068	2	Zall-Herr		5	100.000		
	3	Bërzhitë		8	100.000		
	4	Prezë		9	100.000		
	5	Kashar	2 - 3	200.000			
069	KOMUNA	6	Vaqar	49	Y <sub>1</sub> YYYYYY	5	100.000
		7	Ndroq			6	100.000
		8	Pezë			7	100.000
		9	Farkë			8	100.000
		10	Dajt			9	100.000
069		11	Petrelë	49	Y <sub>1</sub> YYYYYY	2	100.000
		12	Baldushk			4	100.000
		13	Bërzhitë			5	100.000
		14	Krrabë			7	100.000
		15	Shëngjergj			8	100.000
		16	Zall-Bastar			9	100.000

Vlerat e mundëshme të "Y": (0 deri 9)

**RAJONI 7**



NDC54	NDC512	NDC513	NDC514	NDC580	NDC581	NDC582
NDC583	NDC584	NDC585	NDC586	NDC587	NDC588	NDC589
NDC591	NDC592	NDC593	NDC594	NDC595	NDC596	NDC596

→ **RAJONI 7**

Dokument për këshillim publik mbi ndryshimin e Planit Kombëtar të Numeracionit

Rendori i zonës gjeografike të numeracionit	Njësia Administrative			Numri Sinjifikativ Kombëtar [ N(S)N ]		Kapaciteti i Numrave të Përdoruesit [ SN ]	
	Kategoria	Nr.	Emërtimi	Kodi Kombëtar i Drejtitimit [ NDC ]	Numri i Përdoruesit [ SN ]		
					Formati		Vlera e Y <sub>1</sub>
<b>RRETHI: PEQIN</b>							
070	BASHKI	1	PEQIN	512	Y <sub>1</sub> YYYY	2 - 9	80.000
071	KOMUNA	1	Karinë	589	Y <sub>1</sub> YYYY	2	10.000
		2	Gjoçaj			4 - 5	20.000
		3	Shezë			8 - 9	20.000
072	KOMUNA	4	Përparim	580	Y <sub>1</sub> YYYY	2 - 3	20.000
		5	Pajovë			7 - 9	20.000
<b>RRETHI: ELBASAN</b>							
073	BASHKI	1	<b>ELBASAN</b>	54	Y <sub>1</sub> YYYYY	2 - 9	800.000
074		2	CËRRIK	581	Y <sub>1</sub> YYYY	2 - 3	20.000
075		3	BELSH	582	Y <sub>1</sub> YYYY	6 - 7	20.000
076	KOMUNA	1	Bradashesh	583	Y <sub>1</sub> YYYY	2 - 4	30.000
		2	Shirgjan			7 - 9	30.000
077	KOMUNA	3	Labinot-Fushë	584	Y <sub>1</sub> YYYY	2 - 3	20.000
		4	Labinot-Mal			5 - 6	20.000
		5	Funarë			8	10.000
		6	Gracen			9	10.000
078	KOMUNA	7	Shushicë	585	Y <sub>1</sub> YYYY	2 - 4	30.000
		8	Tregan			6	10.000
		9	Gjinar			7 - 8	20.000
		10	Zavalinë			9	10.000
079	KOMUNA	11	Gjergjan	586	Y <sub>1</sub> YYYY	2 - 3	20.000
		12	Papër			5 - 7	30.000
		13	Shalës			8 - 9	20.000
080	KOMUNA	14	Gostimë	587	Y <sub>1</sub> YYYY	2 - 4	30.000
		15	Klos			6	10.000
		16	Mollas			7 - 9	30.000
081	KOMUNA	17	Rrasë	588	Y <sub>1</sub> YYYY	2	10.000
		18	Fierzë			3 - 4	20.000
		19	Kajan			5 - 6	20.000
		20	Grekan			8 - 9	20.000

Vlerat e mundëshme të "Y": (0 deri 9)



Rendori i zonës geografike të numeracionit	Njësia Administrative			Numri Sinjifikativ Kombëtar [ N(S)N ]		Kapaciteti i Numrave të Përdoruesit [ SN ]	
	Kategoria	Nr.	Emërtimi	Kodi Kombëtar i Drejtimet [ NDC ]	Numri i Përdoruesit [ SN ]		
					Formati		Vlera e Y <sub>1</sub>
<b>RRETHI: GRAMSH</b>							
082	BASHKI	1	GRAMSH	513	Y <sub>1</sub> YYYY	2 - 9	80.000
083	KOMUNA	1	Pishaj	596	Y <sub>1</sub> YYYY	2 - 3	20.000
		2	Sult			6	10.000
		3	Tunjë			7	10.000
		4	Kushove			8	10.000
		5	Skënderbegas			9	10.000
084	KOMUNA	6	Kodovjat	597	Y <sub>1</sub> YYYY	2 - 3	20.000
		7	Poroçan			5	10.000
		8	Kukur			6 - 7	20.000
		9	Lenie			9	10.000
<b>RRETHI: LIBRAZH</b>							
085	BASHKI	1	LIBRAZH	514	Y <sub>1</sub> YYYY	2 - 9	80.000
086	BASHKI	2	PRRENJAS	591	Y <sub>1</sub> YYYY	2 - 9	80.000
087	KOMUNA	1	Qëndër	592	Y <sub>1</sub> YYYY	2 - 5	40.000
088		2	Lunik	593	Y <sub>1</sub> YYYY	2 - 3	20.000
		3	Orenjë			5 - 7	30.000
		4	Steblevë			9	10.000
089		5	Hotolisht	594	Y <sub>1</sub> YYYY	2 - 3	20.000
		6	Polis			6 - 7	20.000
		7	Stravaj			8 - 9	20.000
090		8	Qukës	595	Y <sub>1</sub> YYYY	2 - 5	40.000
		9	Rajcë			7 - 9	30.000

Vlerat e mundëshme të "Y": (0 deri 9)

**RAJONI 8**



NDC34	NDC35	NDC313	NDC371	NDC372	NDC373	NDC374
NDC375	NDC376	NDC377	NDC378	NDC381	NDC382	NDC383
NDC384	NDC385	NDC386	NDC387	NDC388	NDC389	

→ **RAJONI 8**

Rendori i zonës gjeografike të numeracionit	Njësia Administrative			Numri Sinjifikativ Kombëtar [ N(S)N ]		Kapaciteti i Numrave të Përdoruesit [ SN ]	
	Kategoria	Nr.	Emërtimi	Kodi Kombëtar i Drejtimit [ NDC ]	Numri i Përdoruesit [ SN ]		
					Formati		Vlera e Y <sub>1</sub>
<b>RETHI: LUSHNJË</b>							
091	BASHKI	1	<b>LUSHNJË</b>	35	Y <sub>1</sub> YYYYY	2 - 9	800.000
092		2	<b>DIVJAKË</b>	371	Y <sub>1</sub> YYYY	2 - 9	80.000
093	KOMUNA	1	Karburnarë	372	Y <sub>1</sub> YYYY	2 - 3	20.000
		2	Fier-Shegan			5 - 7	30.000
		3	Hysgjokaj			8	10.000
		4	Ballagat			9	10.000
094		5	Krutje	373	Y <sub>1</sub> YYYY	2 - 4	30.000
		6	Bubullimë			6 - 7	20.000
		7	Allkaj			8 - 9	20.000
095		8	Gradishtë	374	Y <sub>1</sub> YYYY	2 - 5	40.000
		9	Kolonjë			7 - 9	30.000
096		10	Golem	375	Y <sub>1</sub> YYYY	2 - 3	20.000
		11	Grabian			5 - 6	20.000
		12	Remas			8 - 9	20.000
097		13	Dushk	376	Y <sub>1</sub> YYYY	2 - 4	30.000
		14	Tërbuf			6 - 9	40.000
<b>RETHI: FIER</b>							
098	BASHKI	1	<b>FIER</b>	34	Y <sub>1</sub> YYYYY	2 - 9	800.000
099		2	<b>PATOS</b>	381	Y <sub>1</sub> YYYY	2 - 9	80.000
100		3	<b>ROSKOVEC</b>	382	Y <sub>1</sub> YYYY	2 - 9	80.000
101	KOMUNA	1	Qendër	383	Y <sub>1</sub> YYYY	2 - 5	40.000
102		2	Mbrostar	384		2 - 4	30.000
		3	Libofshë			6 - 9	40.000
		4	Portëz			385	Y <sub>1</sub> YYYY
103		5	Zharrëz	386	Y <sub>1</sub> YYYY	7 - 9	30.000
		6	Kuman			2 - 3	20.000
104		7	Kurjan	386	Y <sub>1</sub> YYYY	5 - 6	20.000
		8	Strum			7 - 8	20.000
		9	Ruzhdie			9	10.000
105		10	Cakran	387	Y <sub>1</sub> YYYY	2 - 6	50.000
		11	Frakull			7 - 9	20.000
106		12	Levan	388		2 - 6	50.000
107		13	Dermenas	389	Y <sub>1</sub> YYYY	2 - 5	40.000
		14	Topojë			7 - 9	20.000

Vlerat e mundëshme të "Y": (0 deri 9)

Rendori i zonës geografike të numeracionit	Njësia Administrative			Numri Sinjifikativ Kombëtar [ N(S)N ]		Kapaciteti i Numrave të Përdoruesit [ SN ]	
	Kategoria	Nr.	Emërtimi	Kodi Kombëtar i Drejtimit [ NDC ]	Numri i Përdoruesit [ SN ]		
					Formati		Vlera e Y <sub>1</sub>
<b>RRETHI: MALLAKASTER</b>							
108	BASHKI	1	BALLSH	313	Y <sub>1</sub> YYYY	2 - 9	80.000
109	KOMUNA	1	Qendër	377	Y <sub>1</sub> YYYY	2 - 5	40.000
		2	Greshicë			7	10.000
		3	Hekal			8 - 9	20.000
110	KOMUNA	4	Aranitas	378	Y <sub>1</sub> YYYY	2 - 3	20.000
		5	Ngraçan			4	10.000
		6	Selitë			5	10.000
		7	Fratar			6 - 7	20.000
		8	Kutë			8 - 9	20.000

Vlerat e mundëshme të “Y”: (0 deri 9)

**RAJONI 9**



NDC32	NDC311	NDC312	NDC360	NDC361	NDC362	NDC363	→ <b>RAJONI 9</b>
NDC364	NDC365	NDC366	NDC367	NDC368	NDC369		

Rendori i zonës gjeografike të numeracionit	Njësia Administrative			Numri Sinjifikativ Kombëtar [ N(S)N ]		Kapaciteti i Numrave të Përdoruesit [ SN ]	
	Kategoria	Nr.	Emërtimi	Kodi Kombëtar i Drejtimit [ NDC ]	Numri i Përdoruesit [ SN ]		
					Formati		Vlera e Y <sub>i</sub>
<b>RETHI: BERAT</b>							
111	BASHKI	1	<b>BERAT</b>	32	Y <sub>i</sub> YYYYY	2 - 9	800.000
112		2	URA VAJGURORE	361	Y <sub>i</sub> YYYY	2 - 9	80.000
113	KOMUNA	1	Velabisht	362	Y <sub>i</sub> YYYY	2 - 5	40.000
		2	Roshnik			8 - 9	20.000
114		3	Otllak	363	Y <sub>i</sub> YYYY	2 - 5	40.000
		4	Lumas			7 - 9	30.000
115		5	Vertop	364	Y <sub>i</sub> YYYY	2 - 4	30.000
		6	Terpan			7 - 9	30.000
116		7	Sinje	365	Y <sub>i</sub> YYYY	2 - 4	30.000
		8	Cukalat			7 - 8	20.000
		9	Poshnjë	366	Y <sub>i</sub> YYYY	2 - 4	30.000
117		10	Kutalli			6 - 9	40.000
<b>RRETHI: KUCOVË</b>							
118	BASHKI	1	<b>KUCOVË</b>	311	Y <sub>i</sub> YYYY	2 - 9	80.000
119	KOMUNA	1	Perondi	367	Y <sub>i</sub> YYYY	2 - 4	30.000
		2	Kozarë			7 - 9	30.000
<b>RETHI: SKRAPAR</b>							
120	BASHKI	1	<b>COROVODË</b>	312	Y <sub>i</sub> YYYY	2 - 9	800.000
121		2	POLIÇAN	368	Y <sub>i</sub> YYYY	2 - 7	60.000
	1	Bogovë	8 - 9			40.000	
122	KOMUNA	2	Qendër	369	Y <sub>i</sub> YYYY	2 - 5	40.000
		3	Vendreshë			9	10.000
		4	Leshnjë	360	Y <sub>i</sub> YYYY	2	10.000
		5	Potom			4	10.000
123		6	Çepan			6	10.000
		7	Gjerbës			7	10.000
	8	Zhepë	8 - 9	20.000			

Vlerat e mundëshme të "Y": (0 deri 9)

*RAJONI 10*



NDC82	NDC83	NDC811	NDC812	NDC860	NDC861
NDC362	NDC363	NDC364	NDC365	NDC366	NDC367
NDC368	NDC369	NDC871	NDC872	NDC873	NDC874

→ **RAJONI 10**

Rendori i zonës gjeografike të numeracionit	Njësia Administrative			Numri Sinjifikativ Kombëtar [ N(S)N ]		Kapaciteti i Numrave të Përdoruesit [ SN ]		
	Kategoria	Nr.	Emërtimi	Kodi Kombëtar i Drejtimit [ NDC ]	Numri i Përdoruesit [ SN ]			
					Formati		Vlera e Y <sub>i</sub>	
<b>RRETHI: POGRADEC</b>								
124	BASHKI	1	POGRADEC	83	Y <sub>i</sub> YYYYY	2 - 9	80.000	
125	KOMUNA	1	Buçimas	868	Y <sub>i</sub> YYYY	2 - 5	40.000	
		2	Udenisht			8 - 9	20.000	
126		3	Cerravë	869	Y <sub>i</sub> YYYY	2 - 4	30.000	
		4	Dardhas			7 - 8	20.000	
127		5	Trebinjë	860	Y <sub>i</sub> YYYY	2 - 3	20.000	
		6	Propisht			5 - 7	30.000	
		7	Veçan			8 - 9	20.000	
<b>RETHI: KORÇË</b>								
128	BASHKI	1	<b>KORÇË</b>	82	Y <sub>i</sub> YYYYY	2 - 9	800.000	
129		2	MALIQ	861	Y <sub>i</sub> YYYY	2 - 9	80.000	
130	KOMUNA	1	Qendër	862	Y <sub>i</sub> YYYY	2 - 6	50.000	
131		2	Drenovë	863	Y <sub>i</sub> YYYY	2 - 4	30.000	
		3	Mollaj			7 - 9	30.000	
132		4	Voskop	864	Y <sub>i</sub> YYYY	2 - 3	20.000	
		5	Voskopojë			5 - 6	20.000	
		6	Vithkuq			7 - 8	20.000	
		7	Lekas			9	10.000	
133		8	Gorë	865	Y <sub>i</sub> YYYY	2 - 3	20.000	
		9	Pirg			6 - 7	20.000	
		10	Moglicë			8 - 9	20.000	
134		11	Libonik	866	Y <sub>i</sub> YYYY	2 - 5	40.000	
		12	Vreshtaz			7 - 9	30.000	
135		13	Pojan	867	Y <sub>i</sub> YYYY	2 - 6	50.000	
		14	Ligenas			9	10.000	
<b>RRETHI: DEVOLL</b>								
136	BASHKI	1	BILISHT	811	Y <sub>i</sub> YYYY	2 - 9	80.000	
137	KOMUNA	1	Qendër Bilisht	873	Y <sub>i</sub> YYYY	2 - 4	30.000	
		2	Progër			8 - 9	20.000	
138		3	Hoçisht	874	Y <sub>i</sub> YYYY	2 - 4	30.000	
		4	Miras			6 - 9	40.000	
<b>RETHI: KOLONJË</b>								
139	BASHKI	1	ERSEKË	812	Y <sub>i</sub> YYYY	2 - 9	800.000	
140		2	LESKOVIK			871	Y <sub>i</sub> YYYY	2 - 6
	1	Leskovik	7	10.000				
	2	Barmash	8	10.000				
	3	Novoselë	9	10.000				
	141	KOMUNA	4	Qendër Ersekë	872	Y <sub>i</sub> YYYY	2 - 3	10.000
			5	Mollas			6 - 7	20.000
6			Çlirim	9			10.000	

Vlerat e mundëshme të "Y": (0 deri 9)



*RAJONI 11*



NDC33	NDC391	NDC392	NDC393	NDC394	→ <b><i>RAJONI 11</i></b>
NDC395	NDC396	NDC397	NDC398		

Rendori i zonës geografike të numeracionit	Njësia Administrative			Numri Sinjifikativ Kombëtar [ N(S)N ]		Kapaciteti i Numrave të Përdoruesit [ SN ]	
	Kategoria	Nr.	Emërtimi	Kodi Kombëtar i Drejtimit [ NDC ]	Numri i Përdoruesit [ SN ]		
					Formati		Vlera e Y <sub>1</sub>

RRETHI: *VLORE*

142	BASHKI	1	VLORE	33	Y <sub>1</sub> YYYYY	2 - 9	800.000
143		2	ORIKUM	391	Y <sub>1</sub> YYYY	2 - 9	80.000
144		3	SELENICË	392	Y <sub>1</sub> YYYY	2 - 9	80.000
145		4	HIMARË	393	Y <sub>1</sub> YYYY	2 - 9	80.000
146	KOMUNA	1	Qendër	394	Y <sub>1</sub> YYYY	2 - 7	60.000
147		2	Novoselë	395	Y <sub>1</sub> YYYY	2 - 6	50.000
148		3	Shushicë	396	Y <sub>1</sub> YYYY	2 - 4	30.000
		4	Arren			7 - 9	30.000
149		5	Vllahinë	397	Y <sub>1</sub> YYYY	2 - 5	30.000
		6	Kote			7 - 9	30.000
150		7	Sevaster	398	Y <sub>1</sub> YYYY	2 - 3	20.000
		8	Brataj			4 - 6	30.000
		9	Horë-Vranisht			7 - 8	20.000

Vlerat e mundëshme të “Y”: (0 deri 9)

**RAJONI 12**



NDC84	NDC85	NDC813	NDC814	NDC815	NDC875	NDC876
NDC876	NDC877	NDC881	NDC882	NDC883	NDC884	NDC885
NDC886	NDC887	NDC891	NDC892	NDC893	NDC894	NDC895



**RAJONI 12**

Dokument për këshillim publik mbi ndryshimin e Planit Kombëtar të Numeracionit

Rendori i zonës gjeografike të numeracionit	Njësia Administrative			Numri Sinjifikativ Kombëtar [ N(S)N ]		Kapaciteti i Numrave të Përdoruesit [ SN ]	
	Kategoria	Nr.	Emërtimi	Kodi Kombëtar i Drejtimeve [ NDC ]	Numri i Përdoruesit [ SN ]		
					Formati		Vlera e Y <sub>1</sub>
<b>RETHI: PËRMET</b>							
151	BASHKI	1	PËRMET	813	Y <sub>1</sub> YYYY	2 - 9	80.000
152		2	KËLCYRË	875	Y <sub>1</sub> YYYY	2 - 9	80.000
153	KOMUNA	1	Qendër	876	Y <sub>1</sub> YYYY	2 - 3	20.000
		2	Frashër			5	10.000
		3	Petran			7	10.000
		4	Çarçovë			9	10.000
154		5	Dishnicë	877	Y <sub>1</sub> YYYY	2 - 3	20.000
		6	Sukë			5 - 6	20.000
		7	Ballaban			8 - 9	20.000
<b>RRETHI: TEPELENË</b>							
155	BASHKI	1	TEPELENË	814	Y <sub>1</sub> YYYY	2 - 9	800.000
156		2	MEMALIAJ	885	Y <sub>1</sub> YYYY	2 - 7	60.000
157	KOMUNA	1	Memaliaj Fshat			886	Y <sub>1</sub> YYYY
		2	Qendër	2 - 4	30.000		
		3	Kurvelesh	8	10.000		
		4	Lopëz	9	10.000		
158		5	Qesarat	887	Y <sub>1</sub> YYYY	2	10.000
		6	Krahës			4 - 5	20.000
		7	Luftinjë			6 - 7	20.000
	8	Buz	8 - 9			20.000	
<b>RETHI: GJIROKASTËR</b>							
159	BASHKI	1	<b>GJIROKASTËR</b>	84	Y <sub>1</sub> YYYYY	2 - 9	800.000
160		2	LIBOHOVË	881	Y <sub>1</sub> YYYY	2 - 8	70.000
161	KOMUNA	1	Qendër			882	Y <sub>1</sub> YYYY
		2	Cepo	2 - 3	20.000		
		3	Picar	6	10.000		
		4	Lazarat	7	10.000		
		5	Antigon	9	10.000		
162		6	Lunxhëri	883	Y <sub>1</sub> YYYY	2 - 3	20.000
		7	Odrie			6	10.000
		8	Zagorie			7	10.000
		9	Pogon			9	10.000
163		10	Dropull i poshtëm	884	Y <sub>1</sub> YYYY	2 - 4	30.000
		11	Dropull i Sipërm			7 - 9	30.000

Rendori i zonës gjeografike të numeracionit	Njësia Administrative			Numri Sinjifikativ Kombëtar [ N(S)N ]		Kapaciteti i Numrave të Përdoruesit [ SN ]	
	Kategoria	Nr.	Emërtimi	Kodi Kombëtar i Drejtimit [ NDC ]	Numri i Përdoruesit [ SN ]		
					Formati		Vlera e Y <sub>1</sub>

**RETHI: SARANDË**

164	BASHKI	1	SARANDË	85	Y <sub>1</sub> YYYYY	2 - 9	800.000
		2	KONISPOL		Y <sub>1</sub> YYYY	2 - 5	40.000
165	KOMUNA	1	Xarrë	891	Y <sub>1</sub> YYYY	6 - 7	20.000
		2	Markat			Y <sub>1</sub> YYYY	8 - 9
3		Aliko	892		2 - 3	20.000	
4		Lukovë			7 - 9	30.000	
166		5	Ksamil	893		2 - 4	30.000
167		6	Livadhja	894	Y <sub>1</sub> YYYY	2 - 4	30.000
		7	Dhivër			7 - 8	20.000

**RRETHI: DELVINË**

169	BASHKI	1	DELVINË	815	Y <sub>1</sub> YYYY	2 - 9	80.000
170	KOMUNA	1	Finiq	895	Y <sub>1</sub> YYYY	2 - 3	20.000
		2	Mesopotam			5 - 6	20.000
		3	Vergo			8 - 9	20.000

Vlerat e mundëshme të "Y": (0 deri 9)

**6.1.4 Kategoritë e numrave dhe serive numerike**

Nr	Kategoritë e numrave sipas llojit të shërbimit
01	Numra gjeografikë
02	Numra të lëvizshëm
03	Numra të shkurtër (115XX, 116 XXX, 11X-19X)
04	Numër personal (700 11xxxx)
05	Numrave të gjelbër (800xxxx)
06	Numra për kartat telefonike (801xxx)
07	Numrat blu (808xxx)
08	SMS me vlerë të shtuar (5xxxx)
09	Numra për shërbime me vlerë të shtuar (900xxx)
10	Prefikset e përzgjedhjes së bartësit (10xx)
11	Prefikset e rrugëzimit për portabilitetin e numrit (99xx)
12	Kod i pikës ndërkombëtare të sinjalizimit (ISPC - International Signalling Point Code)
13	Kod i pikës kombëtare të sinjalizimit (NSPC - National Signaling Point Code)
14	Kod i rrjetit mobil (MNC - Mobile Network Code)

## **7. Arsyet e rishikimit të planit kombëtar të numeracionit (PKN):**

Bazuar në:

### *7.1 Orientimet Kryesore të Raporteve të CEPT-it për të ardhmen e PKN*

#### *7.1.1 Raporti i CEPT-ECC 154-Evoluimi i Numrave Gjeografikë (Qershor 2010).*

Shërbimi i linjave gjeografike të telekomunikacionit tradicionalisht ka përdorur numrat gjeografike. Zhvillimi i konkurrencës në shërbimet gjeografike, ka çuar në rritjen e shpejtë të kërkesës për blloqe numrash dhe ka krijuar uljen e rezervës së numrave në disa zona, duke i detyruar Rregullatorët të marrin vendime për ndryshimet e nevojshme për sigurimin e një rezervë të mjaftueshme të numrave. Në të njëjtën kohë ka ecur përpara edhe teknologjia e rrjeteve duke influencuar në ndryshimin e kostove dhe si rezultat i kësaj në shumë vende tarifat me pakicë kanë filluar të jenë të pavarura nga distanca.

Të gjitha këto ndryshime kanë detyruar Rregullatorët të rishikojnë planet e tyre të numeracionit dhe disa prej tyre janë duke e hequr informacionin gjeografik në përmbajtjen e numrave në planet e tyre të numeracionit.

Ky dokument:

- Ofron një histori të shkurtër të numrave gjeografike duke shpjeguar strukturën e tyre dhe kufizimet aktuale;
- Përshkruan dhe shtjellon në detaje mundësinë e heqjes së informacionit gjeografik në përmbajtjen e numrave si një mënyrë për rritjen e efikasitetit të përdorimit të skemës së numeracionit dhe të lejojë krijimin e zonave të gjera ose shtrirjen e portabilitetit në hapësira të gjera vendore.

Dokumenti tregon që:

- Heqja ose zvogëlimi i kërkesave gjeografike për përdorimin e numrave e bën më shumë eficient përdorimin e blloqeve numerike;
- Heqja ose zvogëlimi i kërkesave gjeografike për përdorimin e numrave gjithashtu bën të mundur shtrirjen e portabilitetit në hapësira të gjera.
- Alternativat për heqjen e informacionit gjeografik nga plani i numeracionit në rastet kur kërkohet zgjidhje për një situatë të shterimit të rezervës së numrave janë zvogëlimi i blloqeve të numrave ose mbyllja e planit të numërformimit.
- Ekzistojnë disa rrugë të ndryshme për zvogëlimin ose heqjen e kërkesave për informacionin gjeografik. Duke konsideruar që synimi kryesor i planit të numeracionit është lehtësimi i zhvillimeve teknologjike dhe tregtare, është e nevojshme ndërmarrja në kohë e hapave të përshtatshme.

- Procesi i heqjes së informacionit gjeografik nga plani i numeracionit është në varësi të kushteve specifike të tregut dhe situatës që lidhet me nivelet e kapaciteteve të përdorura brenda planit ekzistues të numeracionit.
- Plani i numërformimit nuk është i lidhur me heqjen e informacionit gjeografik në përmbajtjen e numrave, megjithatë efekti i heqjes së informacionit gjeografik në përmbajtjen e numrave mund të jetë në varësi nga fakti që plani i numërformimit është i hapur ose i mbyllur.

### ***7.1.2 Raporti i CEPT-ECC REPORT 87-E ardhmja e Planeve të Numeracionit E.164 (Shtator 2006)***

Rekomandimi i ITU-T E.164 është baza mbi të cilin strukturohen Planet e Numeracionit sikurse është strukturuar Plani Kombëtar i Numeracionit.

Dokumenti fokusohet në numrat E.164 si dhe:

- Konkurenca në ofrimin e shërbimeve të telefonisë në zona të caktuara gjeografike ka rritur kërkesën për numra e për rrjedhim nevojën për një rishikim për përdorim sa më efikas.
- Avancimet në teknologjinë e rrjeteve ndër të tjera kanë sjellë kërkesën për rregullime tarifore.

AKEP mendon se është koha për rishikimin e PKN.

Ndër çështjet kryesore të cilat AKEP i mendon si të tilla mund të përmendim:

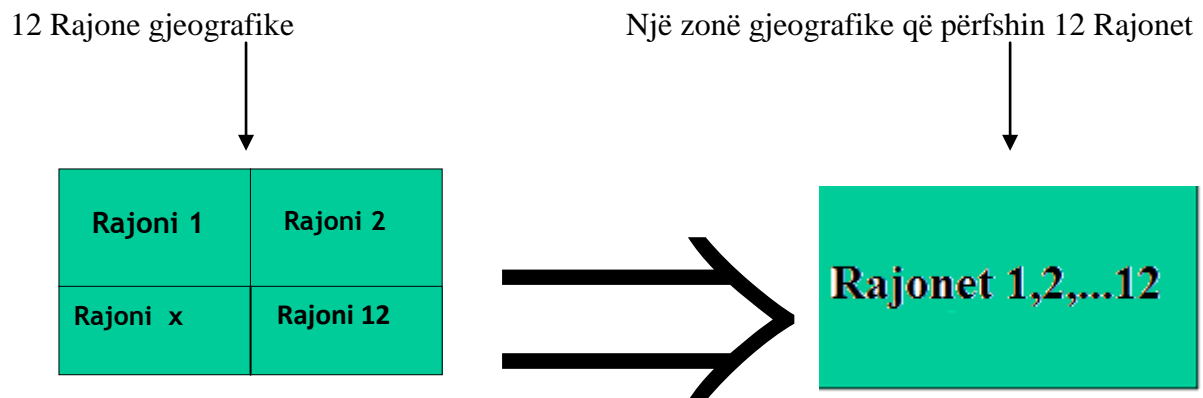
- a) Ndryshimet e mëdha demografike që kanë ndodhur në Shqipëri dekadën e fundit veçanërisht rritja e madhe e popullimit të zonave urbane si Tirana, Durrësi etj.
- b) Ndryshimet që kanë ndodhur në lidhje me numeracionin (kodet e harmonizuar në nivel evropian, kodet e drejtimit, numrat për shërbimet me vlerë të shtuar etj.);
- c) Përditësimin e të gjitha anekseve, pjesë e PKN;
- d) Reflektimin e ndikimeve në PKN të migrimit të rrjeteve TDM të operatorëve në rrjetet NGN;
- e) Trajtimin e çështjeve të VoIP;
- f) Trajtimin e çështjeve të tarifës së terminimit, konvergjencën e tarifës “Local and long distance”, çmimit “on-net and off-net” etj., dhe pasqyrimin e ndikimeve të tyre në PKN.

AKEP në bashkëpunim me operatorët e telefonisë fikse që nga Janari 2015 kanë implementuar numërformimin me zero në fillim si brenda Rajonit gjeografik ashtu edhe jashtë Rajonit gjeografik. Kjo është një masë paraprake që lehtëson ndryshimin e mëtejshëm të PKN drejt një zone të vetme gjeografike.

Propozimi i AKEP, duke marrë në konsideratë edhe rekomandimet e ECC është që të kalohet në një zonë gjeografike, duke hequr kështu **informacionin gjeografik** në përdorimin e numrave (rajonet) dhe pa prekur në thelb planin e numërformimit. Kjo do të zvogëlojë efektet negative dhe shqetësimet që mund të lindin konsumatorit me ndryshimet e propozuara.

### 7.1.3 Reduktimi i kërkesave gjeografike:

- Heqja ose reduktimi i kërkesave gjeografike për përdorim të numrave bën përdorimin e blloqeve të numrave shumë më efikase.
- Heqja ose reduktimi i kërkesave gjeografike për përdorim të numrave gjithashtu e bën të mundshme një zonë të gjerë të portabilitetit.
- Kalimi në një zonë gjeografike bën që të gjitha Rajonet (12) të shërbehen nga një zonë e vetme, shih figurën e mëposhtme:





7.1.4 Procedura e **numër formimit** në Shqipëri sipas Planit është si më poshtë:



**NUMËRFORMIMI**

Vend-ndodhja e abonentit THIRRËS	THIRRJA			Vend-ndodhja e abonentit të THIRRUR	Numërformimi
	Nr.	Destinacioni	Lloji		
Komuna Postribë/ SHKODËR	1	Brenda Komunës	Lokale	Komuna Postribë/ SHKODËR	264 -2X XXX
	2	Brenda Rajonit	Lokale	Bashkia Shkodër/ SHKODËR	22-2XX XXX
	3	Brenda Rajonit	Lokale	Bashkia Kopluk/ MMADHE	211 -2X XXX
	4	Brenda Rajonit	Lokale	Bashkia Pukë/ PUKË	212 -2X XXX
	5	Jashtë Rajonit	Kombëtare	Komuna Golem/ KAVAJË	0-578 -5X XXX
	6	Jashtë Rajonit	Kombëtare	Bashkia Durrës/ DURRËS	0-52-2XX XXX
	7	Jashtë Vëndit	Ndërkombëtare	Selanik/GREQI	00-30-231-XXX XXXX
	8	Jashtë Vëndit	Ndërkombëtare	Ravenna/ITALI	00-39-0544 -XXX XXX

E ndryshuar në Janar 2015:

**NUMËRFORMIMI Janar 2015**

Vend-ndodhja e abonentit THIRRËS	THIRRJA			Vend-ndodhja e abonentit të THIRRUR	Numërformimi
	Nr.	Destinacioni	Lloji		
Komuna Postribë/ SHKODËR	1	Brenda Komunës	Lokale	Komuna Postribë/ SHKODËR	<b>0</b> 264 -2X XXX
	2	Brenda Rajonit	Lokale	Bashkia Shkodër/ SHKODËR	<b>0</b> 22-2XX XXX
	3	Brenda Rajonit	Lokale	Bashkia Kopluk/ MMADHE	<b>0</b> 211 -2X XXX
	4	Brenda Rajonit	Lokale	Bashkia Pukë/ PUKË	<b>0</b> 212 -2X XXX
	5	Jashtë Rajonit	Kombëtare	Komuna Golem/ KAVAJË	0-578 -5X XXX
	6	Jashtë Rajonit	Kombëtare	Bashkia Durrës/ DURRËS	0-52-2XX XXX
	7	Jashtë Vëndit	Ndërkombëtare	Selanik/GREQI	00-30-231-XXX XXXX
	8	Jashtë Vëndit	Ndërkombëtare	Ravenna/ITALI	00-39-0544 -XXX XXX

AKEP, në procesin e administrimit të numrave dhe serive numerike, do të ruajë praktikat e rekomenduara dhe të ndjekura deri më tani. Kështu, blloqet e numrave që do t'ju alokohen operatorëve në procesin e alokimit parësor do të ruajnë të njëjtin konfiguracion ( i cili përmban edhe informacionin për zonën gjeografike) që kanë edhe sot panvarësisht kalimit në një Rajon gjeografik në shkallë vendi. Psh. Operatorët që do të aplikojë për numeracion

fiks do të njoftojnë në procesin e aplikimit edhe zonën gjeografike ku do të përdoret numeracioni për ofrimin e shërbimit të telefonisë, kjo me qëllim që numeracioni i alokuar të mos krijojë konfuzion tek konsumatori në numërformim. Psh në se një operator aplikon për një bllok 1000 numra, atëherë do të njoftojë zonën gjeografike (bashkinë ose njësinë administrative) psh Vlorë. Në procesin e alokimit seria do të përmbajë ish NDC e Vlorës, ose të njësisë administrative ( në se ka një të tillë) dhe fillimin e mbarimin e pjesës tjetër të numrit të pajtimtarit.

Zona e ofrimit të shërbimit	Numërformimi	Alokimi
<b>Vlorë</b>	<b>0 YYYYYYYYY</b>	<b>0 YYYYYYYYY (0 - 33 - YYYYYYY /0 - ish NDC - ish SN)</b>

0- Prefiksi i thirrjeve kombetare (Rajoni gjeografik kombetar)

YYYYYYYYY – Numri i pajtimtarit

***Pyetje 1: A jeni dakort me këtë opinion të AKEP? Në se jo lutemi komentin Tuaj për këtë çështje.***

#### **7.1.5 Tarifat dhe numeracioni:**

Regullimi i tarifave në vende të ndryshme ka praktika të ndryshme duke u fokusuar kryesisht në rregullimin në nivelin e shumicës për shërbimet bazë të interkoneksionit, por me qëllim kryesor reflektimin e këtij rregullimi në nivelin e përdoruesit fundor, apo siç njihet ndryshe në nivelin e pakicës.

Sipas topologjisë së rrjetit të operatorëve, si dhe tarifimit të shërbimeve të interkoneksionit aktual sipas segmentimit (lokal, njëfishtë dhe dyfishtë) për terminimin dhe origjinimin e thirrjeve, si dhe (segmentet e njëfishtë dhe dyfishtë) për tranzitim thirrjesh. Arsyet e një segmentimi të tillë, por edhe tarifimi përket sipas këtij segmentimi ka përcaktuar edhe tarifatat e thirrjeve për përdoruesin fundor, duke i kategorizuar në lokal, kombëtar, drejt celularëve, ndërkombëtare etj.

Por procesi i migrimit të rrjetit nga PSTN në NGN/NGA, ka bërë të mundur të konsiderohen edhe ndryshimi i strukturës së kostove të shërbimeve bazë të interkoneksionit (terminim/origjinim dhe tranzitim), duke shtuar mundësinë për të konsideruar gjithnjë e më shumë reduktimin deri në eliminimin e ndryshimeve të tarifave që kanë si shkak distancën gjeografike.

Për të shpjeguar lidhjen ndërmjet numeracionit dhe tarifave, e rëndësishme është të konsiderohet relacioni i krijuar ndërmjet kodit të zonës dhe distancës se konsideruar për përcaktimin e tarifimit të thirrjeve.

Sjellim në vëmendje që, thirrjet ndërmjet numrave nën të njëjtin Rajon janë tarifuar gjithmonë si thirrje lokale, ndërsa për thirrjet midis Rajoneve të ndryshme janë tarifuar gjithmonë si thirrje në distancë. (p.sh. kjo do të thotë se thirrjet midis abonentëve të vendosur

ne të dyja anët e kufirit të Rajoneve ku distanca midis abonentëve është mjaft e shkurtër janë tarifuar gjithmonë si thirrje në distancë).

Në dokumentin e analizës të telefonisë fikse, për konsultim publik, ndër të tjera AKEP duke marrë në konsideratë ndryshimet kryesore të ndodhura si dhe ndryshimet e pritshme në treg, që kanë të bëjnë kryesisht me migrimin nga PSTN/TDM të rrjetit të operatorëve në NGN/NGA, janë trajtuar disa çështje si:

- ri-segmentimi i tregjeve përkatës me pakicë për përfshirjen në një treg përkatës të aksesit dhe thirrjeve nga vendndodhje fikse,
- aksesit/thirrjet nga celularë të përfshihen në tregjet përkatëse të aksesit/thirrjeve nga vendndodhje fikse,
- tregu me pakicë i aksesit/thirrjeve telefonike nga vendndodhje fikse nuk është me treg i justifikueshën për ndërhyrje ex-ante,
- origjinimin e thirrjeve nga vendndodhje fikse në lidhje me:

i. përfshirjen edhe të origjinimit të thirrjeve nga rrjetet celulare në këtë treg,

ii. mos-plotësimin e testit të 3 kritereve,

iii. derregullimin e këtij tregu,

- masat rregullatore të propozuara nga AKEP për terminimin, dhe tranzitimin në rrjetin Albtelecom:

i. reduktimi i segmenteve të terminimit nga 2 në 1.

ii. reduktimin e tarifave të interkoneksionit të Albtelecom etj.

***Pyetje 2: A jeni dakort me këtë opinion të AKEP? Në se jo lutemi komentin Tuaj për këtë çështje.***

## ***7.2 Efektet e përgjithshme të rishikimit të PN:***

### ***7.2.1 Rritje e efikasësisë në përdorimin e numrave***

Siç është shpjeguar me lart hyrja në një treg të hapur për komunikimet gjeografike ka krijuar një kërkesë shumë të madhe për numra gjeografike për ofrues të rinj shërbimesh.

Ofruesit e rinj të shërbimeve kur hyjnë në treg kërkojnë numra në çdo Rajon gjeografik me plan numeracioni gjeografik. Në se plani i numeracionit është i ndarë në shumë Rajone gjeografike atëherë ofruesit e shërbimeve kanë nevojë për bllok numrash në çdo Rajon edhe pse ata kanë një numër shumë të vogël abonentësh në Rajonet përkatëse. Kështu rritja e ofruesve të shërbimeve rrit kërkesën për numra nën Rajonet gjeografike të planit. Heqja e informacionit gjeografik për Rajonet do të zvogëlojë fragmentarizimin e planit.

Heqja komplet e treguesit gjeografik mund të çojë në rritjen e kapacitetit të numrave për shkak të heqjes së aplikimit të ndërprerjes së kufijve dhe zhdukjen e Rajoneve të caktuara. Një tjetër qasje në adresë të problemit të ineffikasësisë së numrave pa heqjen e strukturës së Rajoneve gjeografike janë edhe zvogëlimi i madhësisë së blloqeve të numrave të alokuar ose

mbyllja e planit të numër formimit. E dyta bën të mundur më shumë numra për alokim në planin ekzistues. Kjo mund të jetë alternativë për ndryshime madhore në plan.

***Pyetje 3: A jeni dakort me këtë opinion të AKEP? Në se jo lutemi komentin Tuaj për këtë çështje.***

AKEP mendon se me implementimin e ndryshimeve në PKN mund të lindë nevoja edhe e disa ndryshimeve jo esenciale (kryesisht të karakterit redaktues) të Rregullores për Caktimin dhe Përdorimin e Numrave dhe Serive Numerike dhe Planit Kombëtar të Numeracionit, miratuar me Vendim të Këshillit Drejtues të AKEP nr. 932 datë 11.08.2009, e ndryshuar me VKD nr. 2394, datë 05. 12. 2013;

***Pyetje 4: A jeni dakort me këtë opinion të AKEP? Në se jo lutemi komentin Tuaj për këtë çështje.***

### ***7.2.2 Efekte në konkurrencë***

Efekti mbi konkurrencën në treg i heqjes së informacionit gjeografik është i dyfishtë. Ai konsiston në efektet e ristrukturimit të tregut për operatorët ekzistues dhe në zvogëlimin e barrierave për hyrjet e reja në treg veçanërisht në atë të telefonisë.

Efektet e ristrukturimit të tregut mund të ndodhin që nga implementimi i portabilitetit i cili kërkon investime të reja në mekanizimin e rrugëzimit.

***Pyetje 5: A jeni dakort me këtë opinion të AKEP? Në se jo lutemi komentin Tuaj për këtë çështje.***

### ***7.2.3 Efekte në shërbime***

Tipe shërbimesh të reja bazuar në inovacionin e përdorimit të numrave gjeografike do të jenë të mundura por ky proces thjesht do të konsistojë në një kalim nga shërbimet ekzistuese tek ndonjë i ri më shumë se sa një zmadhim i tregut në total.

***Pyetje 6: A jeni dakort me këtë opinion të AKEP? Në se jo lutemi komentin Tuaj për këtë çështje.***

### ***7.2.4 Efekte ekonomike tek përdoruesi fundor***

Sipërmarrësit që duan të kenë një imazh lokal por duke përdorur një qënder thirrjesh qëndrore jashtë zonës përkatëse të numeracionit do të lehtësohen në rrugëzimin e trafikut të tyre nqs hiqet informacioni gjeografik. Kjo bën që të mos nevojitet më të rrugëzohet trafik i tillë nëpërmjet filialeve të këtyre kompanive në zona numeracioni të caktuar, duke rezultuar në rrugë më të shkurtra dhe kosto më të ulët.

***Pyetje 7: A jeni dakort me këtë opinion të AKEP? Në se jo lutemi komentin Tuaj për këtë çështje.***

***Impakti tek Sipërmarrësit***

- Rritje e eficensës së përdorimit të numrave sepse sipërmarrësit e rinj me një numër të vogël abonentesh nuk do të kenë nevojë të marrin në përdorim shumë blloqe.
- Operatorët mund të ofrojnë portabilitetin e vendodhjes në një zonë më të gjerë.

Rritja e shtrirjes së portabilitetit të numrit ose heqja e informacionit gjeografik nga alokimi i numrave ashtu siç përdoren mund të çojë në nevojën e:

- Heqjes së elementit distancë në tarifën e interkoneksionit, kështu që operatorët ndryshojnë nga transferimi në distancë në transferim fqinj për thirrjet midis rrjeteve.; ose
- Shpërndarjen e informacionit të vendndodhjes midis operatorëve mbi numrat individuale.

***Pyetje 8: A jeni dakort me këtë opinion të AKEP? Në se jo lutemi komentin Tuaj për këtë çështje.***

***Impakti tek përdoruesit***

Heqja e kërkesave gjeografike nga plani i numeracionit nuk i prek menjëherë përdoruesit fundorë. Përdoruesit preken vetëm kur:

- Operatorët fusin portabilitetin e vendodhjes duke përdorur teknika shtesë në PSTN ose duke përdorur fleksibilitet të plotë të NGN.
- Kryesisht operatorët e rinj fillojnë të alokojnë numra nga i njëjti bllok numrash mbi një Rajon më të gjerë se ai i përdorur nga operatori FNT.
- Rregullatorët fillojnë të bëjnë alokime të reja numrash tek operatorët ku këta alokime nuk ndjekin rregullat e planit të vjetër.

Avantazhi kryesor për përdoruesin fundor do të jetë mundësia për të portuar një numër gjeografik. Kjo mund të zvogëlojë barrën administrative për biznesin.

***Pyetje 9: A jeni dakort me këtë opinion të AKEP? Në se jo lutemi komentin Tuaj për këtë çështje.***

### ***7.2.7 Impakti tek Ofruesit e shërbimit të portabilitetit***

Ofruesit e shërbimit të portabilitetit nuk ndikohen fillimisht nga heqja e informacionit gjeografik nga plani i numeracionit.

***Pyetje 10: A jeni dakort me këtë opinion të AKEP? Në se jo lutemi komentin Tuaj për këtë çështje.***

**8. AKEP mendon që këto ndryshime të zbatohen duke filluar nga 1 Janari 2016.**

***Pyetje 11: A jeni dakort me këtë propozim të AKEP? Në se jo lutemi komentin Tuaj për këtë çështje.***

### **9. Fushata publicitare për implementimin e këtij ndryshimi në PKN**

Për të zvogëluar në minimum problemet që mund të lindin tek konsumatori me implementimin e këtyre ndryshimeve në PKN lidhur me numër formimin është parashikuar një fushatë publicitare prej tre muajsh nga data e hyrjes në fuqi të këtyre ndryshimeve. Fushata do të bëhet nëpërmjet mjeteve të informimit publik si Radio, Televizion, botime periodike shtypi të shkruar etj.

***Pyetje 12: A jeni dakort me këtë propozim? Në se jo lutemi komentin Tuaj.***